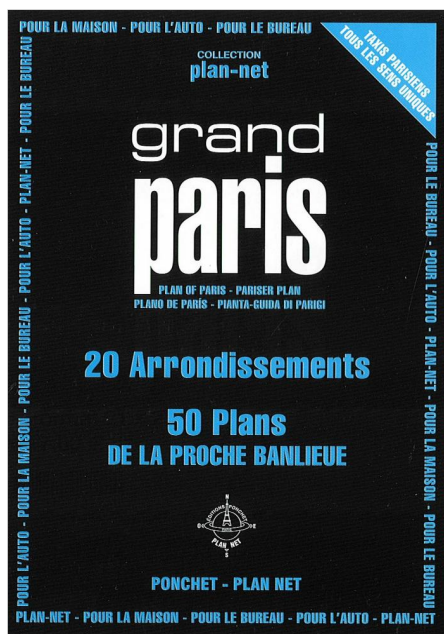




CATALOGUE DES NOUVEAUTES

21/02/2007



Grand Paris

20 arrondissements et 50 plans de la proche banlieue

Textes :
Thème : Pratique

Format : 21 x 29,7 cm mm
Nombre de pages : 120 p pages
Reliure : Br.
Illustrations : 70 plans

Prix public : 17.00 Euros TTC

Ouvrage disponible



L'édition utilisée par les taxis parisiens. Un outil idéal pour se déplacer en voiture.

Tous les sens uniques, les axes rouges, les plans des aéroports d'Orly et de Roissy, du parc des expositions de Versailles, de La Défense...

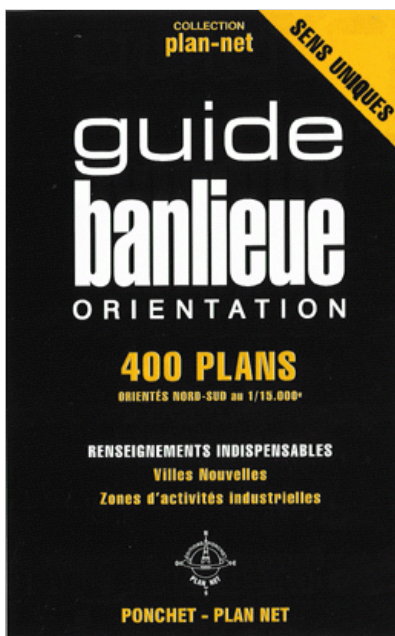
- échelle au 1/10 000e, soit 1 cm pour 100 m,
- index des rues,
- plans orientés Nord-Sud.

Auteur(s) :

ISBN : 2851730738



9 782851 730732



Guide Banlieue 400

Le guide de la région parisienne

Textes :
Thème : Pratique

Format : 14 x 22 mm
Nombre de pages : 896 p pages
Reliure : Br.
Illustrations : 400 plans

Prix public : 27.00 Euros TTC

Ouvrage en cours de réimpression



LE guide de la banlieue en 400 plans, avec les villes nouvelles et les zones d'activités industrielles.

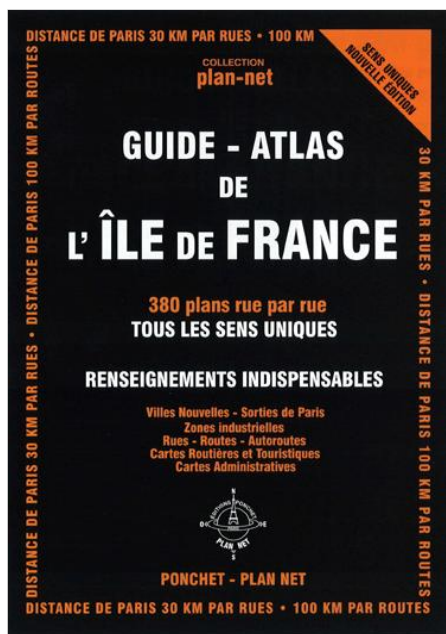
- Plans orientés Nord-Sud classés par ordre alphabétique
- Index des rues
- Plan détaillé des villes nouvelles
- Carte administrative de l'Ile-de-France
- Zones d'activités industrielles avec index
- Parcours de la francilienne
- Sous couverture plastique
- Echelle au 1/15 000e

Auteur(s) :

ISBN : 2851730592



Guide Atlas de l'Île-de-France



Textes :
Thème : Pratique

Format : 21 x 29,7 mm
Nombre de pages : 480 p pages
Reliure : Br.
Illustrations : 380 plans

Prix public : 37.00 Euros TTC

Ouvrage disponible



Le guide le plus complet sur la région parisienne !

- 380 plans rue par rue
- tous les sens uniques
- renseignements administratifs et pratiques (mairies, marchés, hopitaux, etc.)
- Plans orientés Nord-Sud classés par ordre alphabétique
- index des rues
- zones d'activités industrielles avec index
- parcours de la francilienne
- échelle au 1/15 000e

Auteur(s) :

ISBN : 2851730614



9 782851 730614